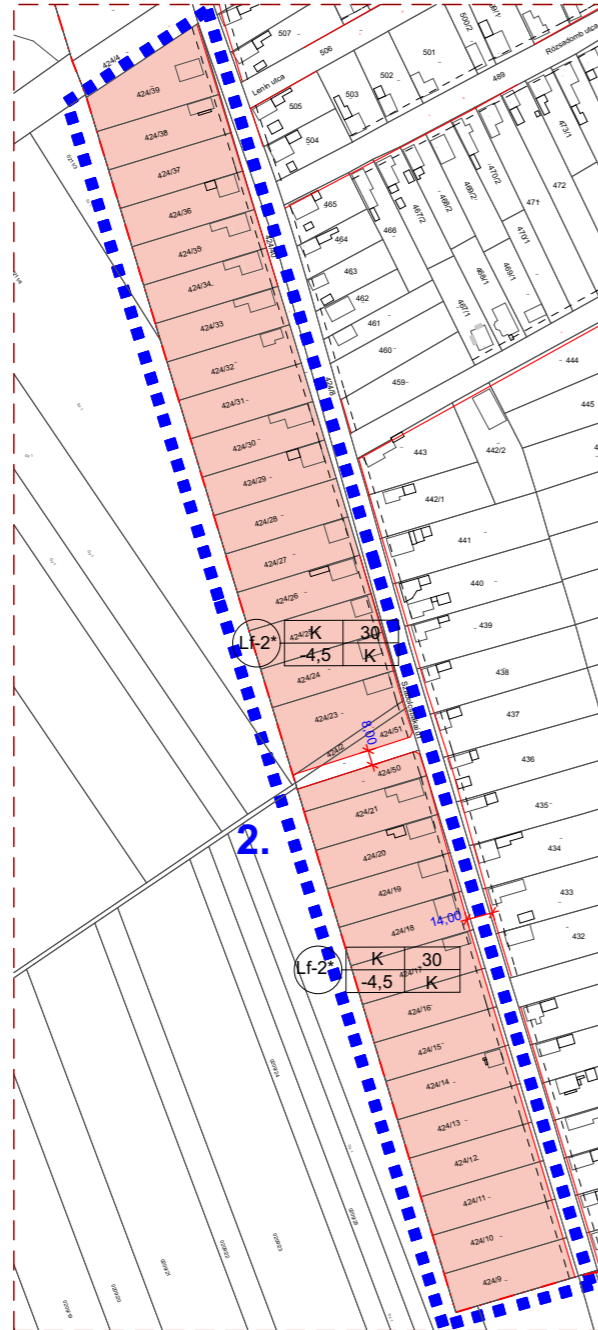


# PAP KÖZSÉG SZABÁLYOZÁSI TERV - BELTERÜLETI FEDVÉNYTERV

## 2. beavatkozási pont

### M=1:4.000



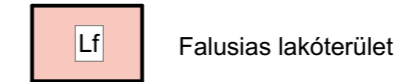
**Módosított terv részlete**

#### Jelmagyarázatok, jelkulcsok:

- ■ ■ ■ ■ Beavatkozási terület határa
- Szabályozási vonal
- - - - - Építési vonal határa

területfelhasználás jele	beépítési mód	beépítési %
		építmény mag.

#### Beépítésre szánt területek:



Falusias lakóterület


**Készült az állami alapadatok felhasználásával**

PAP KÖZSÉG ÖNKORMÁNYZATA KÉPVISELŐ-TESTÜLETÉNEK..../2018.(.....) ÖNKORMÁNYZATI RENDELETE

P.H.

.....  
polgármester

.....  
jegyző



Tervező, Építő és Kereskedelmi Kft.  
H-4400 Nyíregyháza, Selyem u. 21.  
Tel.: 06-42/ 435-676, Tel./Fax: 06-42/ 435-677

MEGRENDELŐ: PAP KÖZSÉG ÖNKORMÁNYZATA  
H-4631 Pap, Kossuth út 102.

TELEPÜLÉS, IGAZGATÁSI TERÜLET MEGNEVEZÉSE:  
**PAP TELEPÜLÉSRRENDEZÉSI TERVE**

MUNKARÉSZ MEGNEVEZÉSE:  
**SZABÁLYOZÁSI TERV - BELTERÜLETI FEDVÉNYTERV**

MUNKASZÁM:  
T-06/2017

DÁTUM:  
2018. október

TERVFAJTA:  
szabályozási terv

MÉRETARÁNY:  
1:4.000

RAJZSZÁM:

**S-2**

TERVEZŐ MUNKATÁRS:

Pánczél Zsófia

TERVEZŐK:

Végh József  
településtervező  
építész vezető tervező  
TT-15-0023

Labbanz András  
településtervező  
TT-15-0378

ÜGYVEZETI IG.:  
  
Végh József